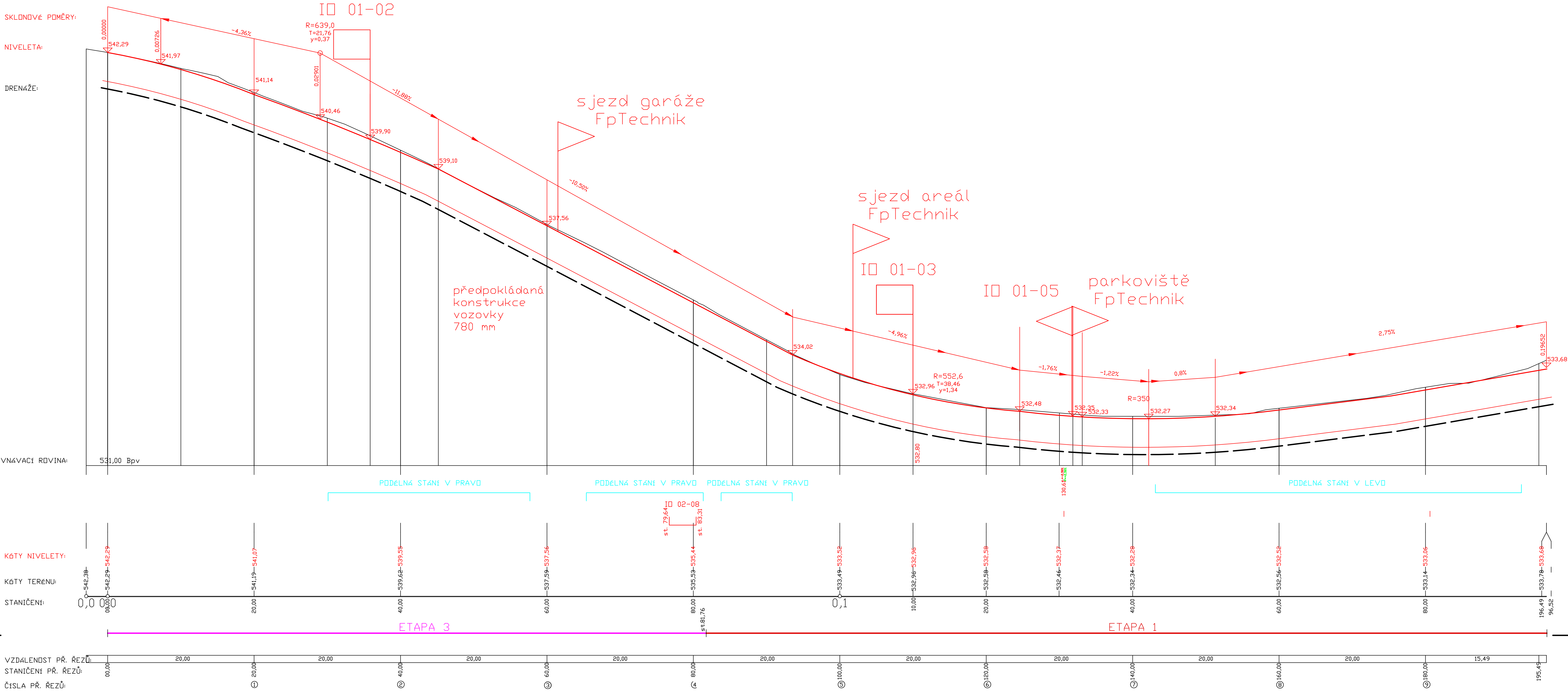
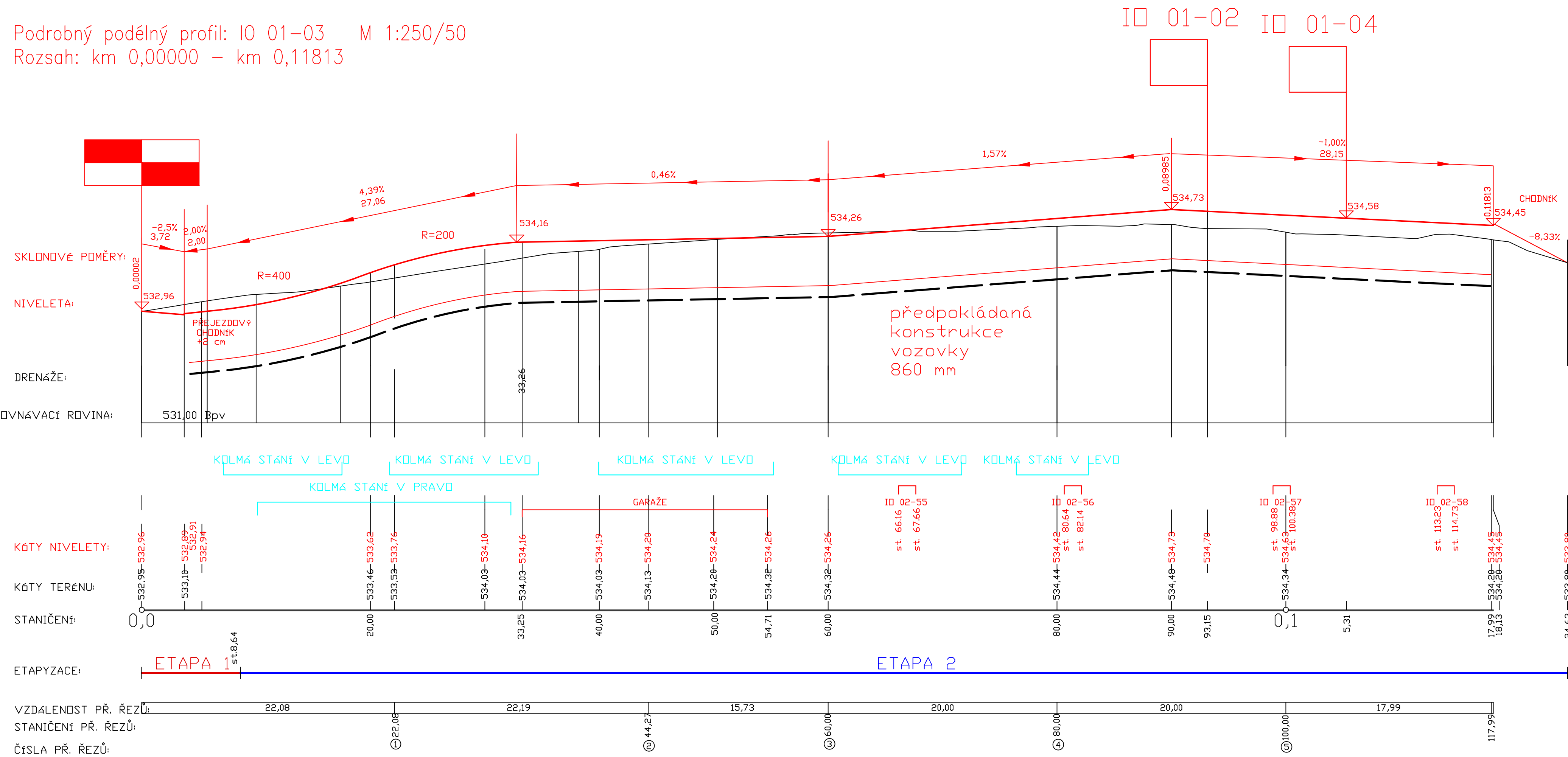


Ulice Tovární

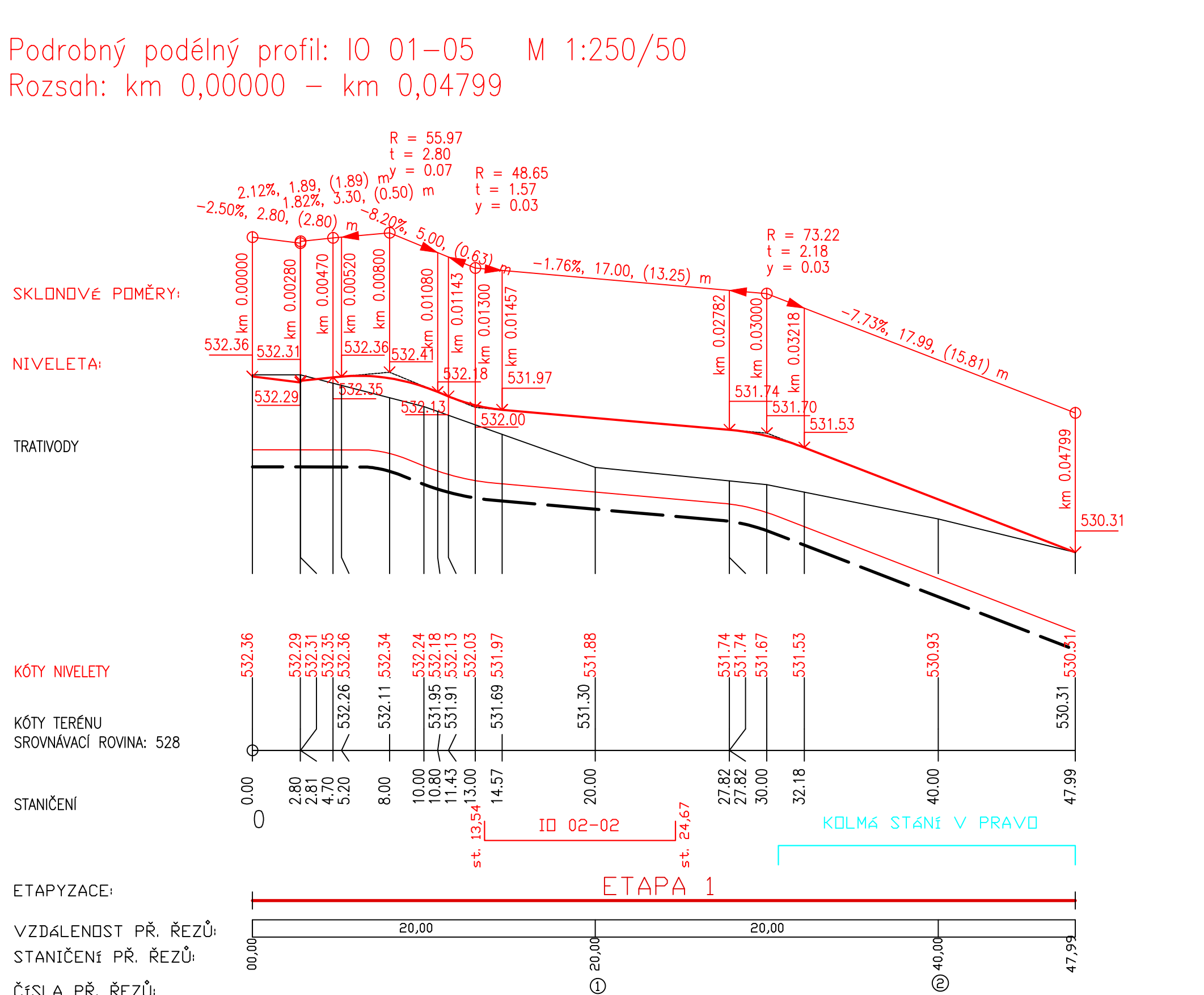
Podrobný podélný profil: IO 01-01 M 1:250/50  
Rozsah: km -0,00293 – km 0,19652



Podrobný podélný profil: IO 01-03 M 1:250/50  
Rozsah: km 0,00000 – km 0,11813



Podrobný podélný profil: IO 01-05 M 1:250/50  
Rozsah: km 0,00000 – km 0,04799



projekt  
Revitalizace veřejných ploch města Luby  
DPS - Dokumentace pro provedení stavby  
investor / hlavní architekt  
Město Luby  
A69 – architekti s.r.o.  
zpracované části  
Dopravní stavby a venkovní architektura s.r.o.  
Ing. Jiří Ševčík  
Jozef Turza, Miroslav Fischer  
výkres/dokument  
Dopravní řešení a komunikace IO 01 - lok. A  
Etapa 1  
Podélný profil  
číslo výkresu/dokumentu  
LUB DPS D.2.1.3 E1  
atributy dokumentu  
mřížko 1:250/50  
datum 06/2018  
paré č.